REGIONE PIEMONTE

CITTA' METROPOLITANA DI TORINO

COMUNE DI MAZZE'

INTERVENTI PER IL RALLENTAMENTO DEL TRAFFICO VEICOLARE E PER LA TUTELA DEL TRAFFICO DEBOLE NEL TRATTO DI VIA GARIBALDI A SUD DI VIA I MAGGIO - Frazione Tonengo

PROGETTO ESECUTIVO

PROGETTISTI::
Studio Tecnico Ass.to
Loro Piana & Tosetti
V.le V. Veneto 5 13011 Borgosesia - Vc

INTERVENTO n° 4 Planimetria stato di fatto 1-500 Planimetrie di dettaglio con segnaletica 1-200 Planimetria con posizione sottoservizi 1-200 Sezioni 1-50		
	Allegn.	B.6
	Scala	1-200 1-500 1-50
	Data	Settembre 2021
	note	Rev. 1 01/22

LEGENDA

1. Piattaforma rialzata in materiale bituminoso con imprimitura matrice e resina colorata (piano viabile)
2. Piattaforma rialzata in materiale bituminoso con imprimitura matrice e resina colorata (percorsi pedonali)
3. Piattaforma rialzata in materiale bituminoso con imprimitura matrice e resina colorata (attraversamento pedonale)
4. Piattaforma rialzata in materiale bituminoso con imprimitura matrice e resina colorata (rampa di accesso)
5. Canale prefabbricato tipo Pircher 200City con griglia in ghisa sferoidale D400
6. Tubo raccolta acque griglia - PVC SN 8 DE 160 mm
7. Tubo raccolta acque griglia - PEAD SN 8 DE 315 mm
8. Pozzetto in Cls prefabbricato.Dim. int. 60x60x100 cm dotato di chiusino in ghisa sferoidale D400 (dim. 60x60)
9. Pozzetto fognario esistente
10. Cordoli in Cls esistenti
C. Cordoli in Cls 12/15 h 25 in progetto
11. Tratto di condotta esistente in CLS DI 400 mm da sostituire con tubi Ecopal 2.0 sn8 di pari diametro da calotattare con Cls dosaato a 200 kg/mc di cemento
12. Caditoia da sostituire.Dim. int. 80x80x80 cm dotata di griglia in ghisa sferoidale D400 (dim. 60x60)
- Cavidotto in PEAD rigido diam. interne 110 mm resistenza 750 N
A. Pozzetto di ispezione su cavidotto dim. int. 40x40
- Palo illuminazione pubblica esistente
- Segnaletica orizzontale largh. 12 cm.
13. Striscia di demarcazione carreggiate sp. 12 cm. min.
14. Striscia di mezzeria sp. 12 cm. min.
- Limite tratto soggetto a rifacimento delle pavimentaizoni bituminose
15. Marciapiede di proprietà privata
X. Posizione di presa foto

PLANIMETRIA DI DETTAGLIO CON SEGNALETICA

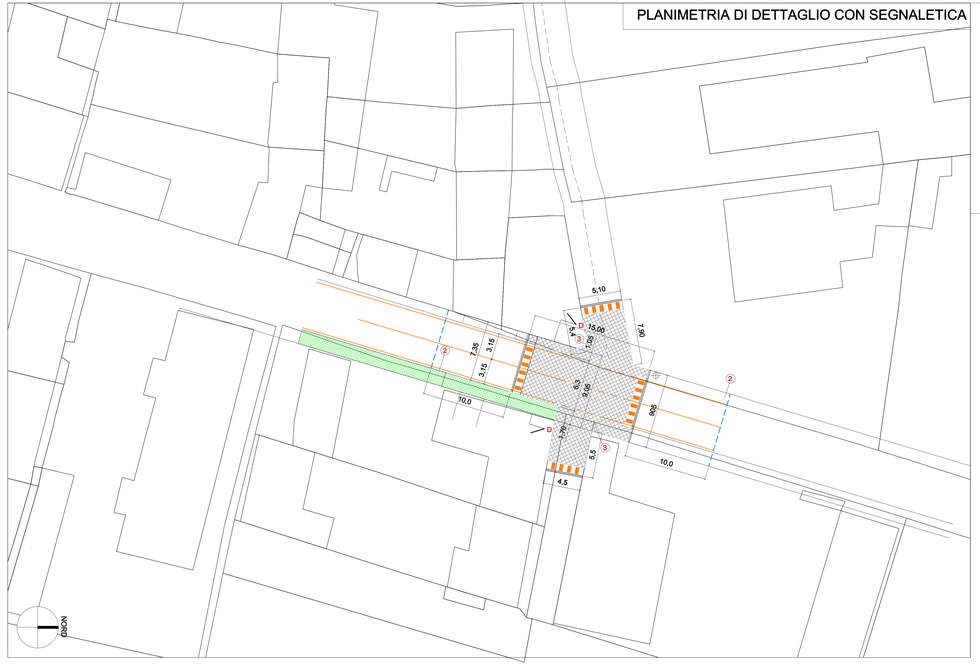

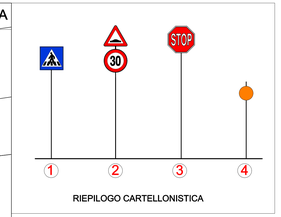

RIEPILOGO CARTELLONISTICA

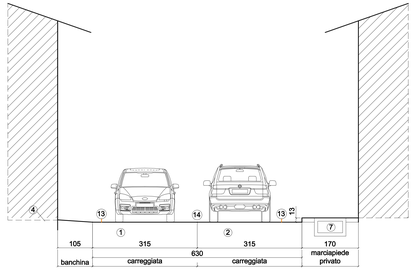

Sezione D/D esistente r = 1/50

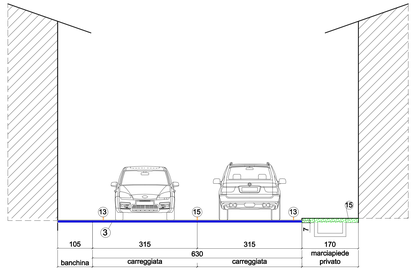

Sezione D/D futuro r = 1/50

Foto 14

Foto 15

Foto 16

Foto 17

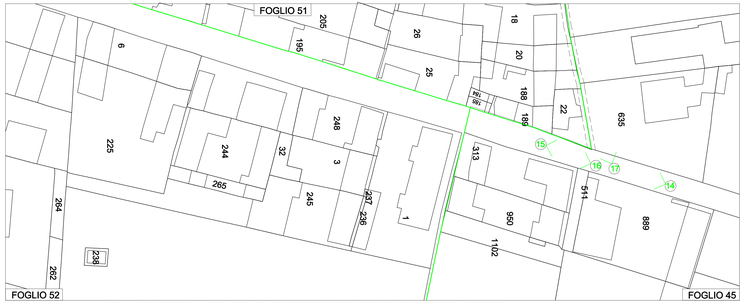

PLANIMETRIA STATO DI FATTO E POSIZIONE PRESA FOTO

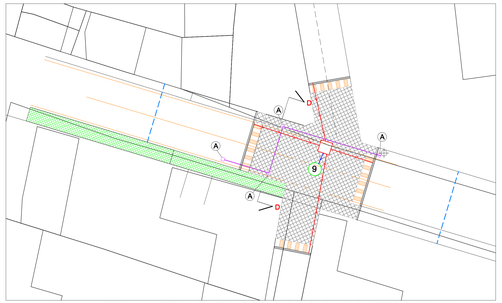

PLANIMETRIA INTERVENTO CON POSIZIONE SOTTOSERVIZI